





AREE TARGET

-  Aree in cui sono ipotizzabili benefici da laminazione "attiva" delle piene
-  Aree già attualmente caratterizzate da significativi effetti di laminazione
-  Invasi suscettibili di interventi attivi sulla laminazione
-  Invasi che esercitano trascurabile effetto di laminazione

Arpa
AGENZIA REGIONALE
 DELLA REGIONE PIEMONTE
 DEL RILAMBENTE

AGENZIA REGIONALE
 DELLA REGIONE PIEMONTE
 DEL RILAMBENTE



SUPSI-IST
 ISTITUTO SCENZE DELLA TERRA



UNR-URPO
 UFFICIO IDRULICA

Programma INTERREG IIA Italia Svizzera 2000 - 2006

PROGETTO

Sviluppo di un sistema di gestione dei rischi idrogeologici nell'area del Lago Maggiore

Azione 3

Studio del ruolo dei bacini artificiali nella formazione delle piene

TAVOLA N°7

DEFINIZIONE DELLE AREE TARGET

Scala 1:150000



POLITECNICO DI TORINO
 Dipartimento di Idraulica, Trasporti
 ed Infrastrutture Civili

Gruppo di lavoro:
 Prof. Pierluigi Claps
 Ing. Francesco Lallo
 Ing. Filippo Molto
 Ing. Alessandro Giordano