



PROGETTO VA.PI.



Gruppo Nazionale per la Difesa
delle Catastrofi Idrogeologiche

Consiglio Nazionale delle Ricerche





Linea di ricerca 1

Previsione e prevenzione di eventi idrologici estremi e loro controllo

COMPARTIMENTO di PISA

SUDDIVISIONE IN SOTTOZONE PLUVIOMETRICHE OMOGENEE

LEGENDA

-  Confine di Compartimento
-  Limite di Bacino
-  Reticolo Idrografico
-  Perimetro Sottozone Pluviometriche Omogenee

SCALA 1:1'000'000